

Boletim Estiagem

Emergência

20

Alerta

00

Atenção

00

Normalidade

42

Atualizado: 16/08/2024, às 14h

EMERGÊNCIA

Amaturá, Atalaia do Norte, Benjamin Constant, Beruri, Boca do Acre, Canutama, Carauari, Eirunepé, Envira, Guajará, Ipixuna, Itamarati, Juruá, Lábrea, Pauini, Santo, Antônio do Içá, São Paulo de Olivença, Tabatinga, Tapauá, Tonantins.



Famílias afetadas até o momento:

27.990



Pessoas afetadas até o momento:

111.959



ENTREGAS

226

Alimentos (toneladas)

04

Estações de Tratamento de Água Móvel Funcionando

10

Purificadores de água Enviados

200

Insumos / Medicamentos (toneladas)

549

Sistemas do Água Boa Desde 2019

100

Caixas d'água entregues



9.204 FOCOS DE CALOR NO AMAZONAS [30 de abril a 15 de agosto de 2024]



CORPO DE BOMBEIROS

PERÍODO: 3 de junho a 15 de agosto de 2024
TOTAL DE INCÊNDIOS COMBATIDOS: 7.733
CAPITAL: 590
INTERIOR: 7.143



Aproximadamente 18 µg/m³ de Material Particulado (MP) na escala PM 2,5 foram registrados hoje (16/08), pela Estação de Monitoramento da Qualidade do Ar da Sema, indicando níveis normais.

Fiscalização Ambiental

Resultados da Operações: 02/01/24 a 15/08/24



EMBARGOS:

290 EMBARGOS LAVRADOS
16.196.1009 HECTARES

Áreas interditadas para atividades



TERMOS DE APREENSÃO:

25 TERMOS

Equipamentos e veículos confiscados



MULTAS APLICADAS*:

R\$ 80.723.440,52



PRISÕES E DETENÇÕES*:

150

De 30/04/24 a 15/08/24



AUTOS DE INFRAÇÃO*:

270 AUTOS LAVRADOS



ÁREAS DE ATUAÇÃO:

APUÍ, BOCA DO ACRE, CANUTAMA, HUMAITÁ, IRANDUBA, ITACOATIARA, ITAPIRANGA, LÁBREA, MANACAPURU, MANAUS, MANICORÉ, MAUÉS, NOVO ARIPUANÁ, PARINTINS, PRESIDENTE FIGUEIREDO, RIO PRETO DA EVA, SÃO SEBASTIÃO DO UATUMÁ, SILVES, TAPAUÁ, TEFÉ

*Medida adotada por descumprimento da legislação ambiental



FOCOS DE INCÊNDIO POR ÁREAS

(1º de janeiro a 15 de agosto de 2024)

• Focos de calor em áreas do estado

638 (6,9%)

• Focos de calor em áreas federais

7.132 (77,48%)

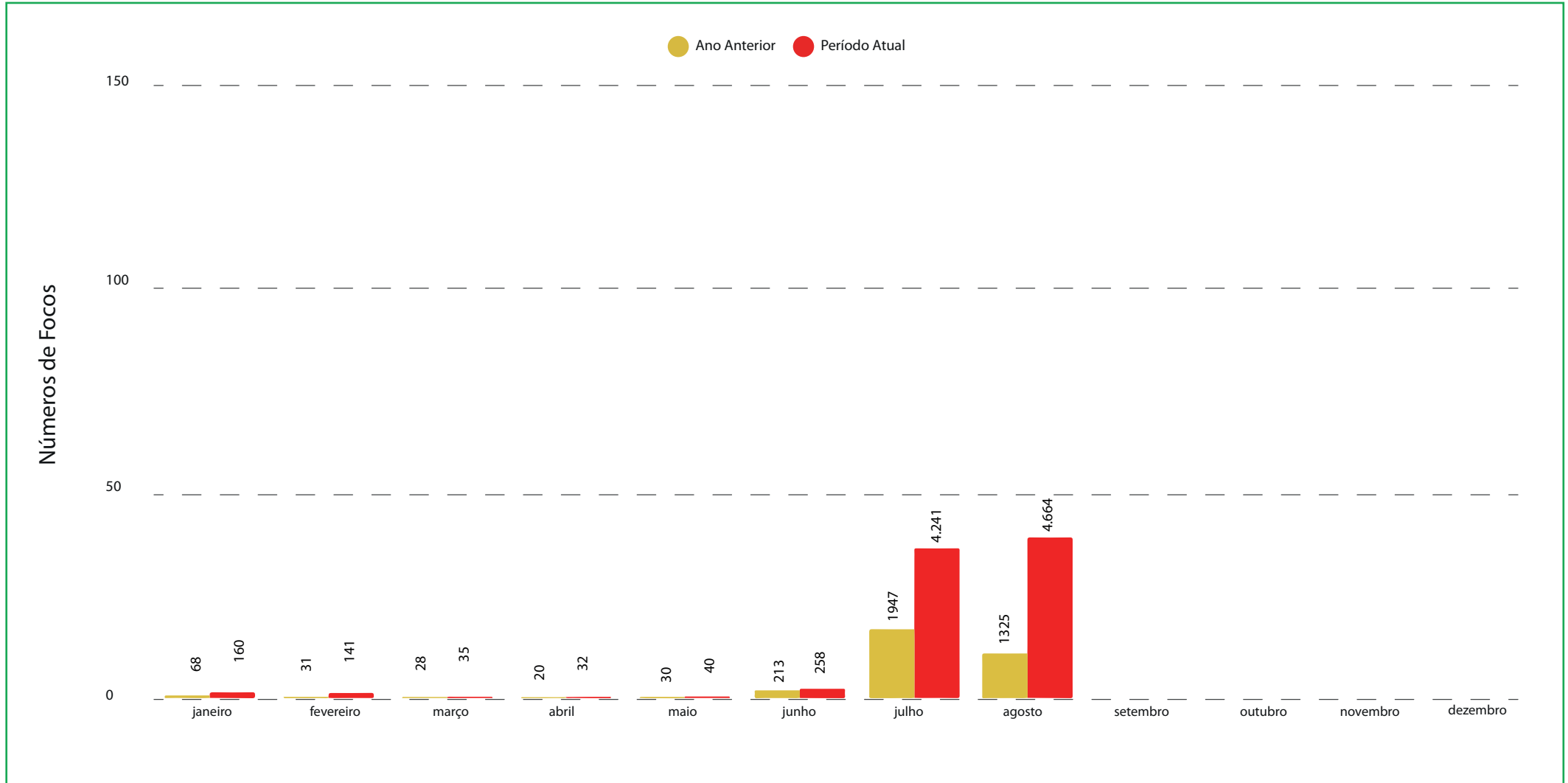
• Focos de calor em vazios cartográficos

1.434 (15,6%)

REGIÃO METROPOLITANA
231 focos

REGIÃO SUL DO AMAZONAS
7.694 focos

Alerta mensal de focos de calor no Amazonas



► Situação dos Municípios



COTAS DIÁRIAS, MÍNIMAS E MÁXIMAS

SELECIONE A CALHA

ALTO SOLIMÕES

SELECIONE O MUNICÍPIO

Tabatinga



COTA MAIS RECENTE

0,46

ÚLTIMA DATA DE ATUALIZAÇÃO

16/08/2024

COTA MÁXIMA REGISTRADA

13,82

DATA MÁXIMA REGISTRADA

28/05/1999

COTA MÍNIMA REGISTRADA

-0,86

DATA MÍNIMA REGISTRADA

11/10/2010


DIFERENÇA ATÉ A MÁXIMA

13,36

DIFERENÇA ATÉ A MÍNIMA

1,32

NÍVEL CRÍTICO DE ENCHENTE



Processo de
Vazante

NÍVEL CRÍTICO DE VAZANTE

► Situação dos Municípios



COTAS DIÁRIAS, MÍNIMAS E MÁXIMAS

SELECIONE A CALHA

MÉDIO SOLIMÕES

SELECIONE O MUNICÍPIO

Fonte Boa



COTA MAIS RECENTE

12,00

ÚLTIMA DATA DE ATUALIZAÇÃO

16/08/2024

COTA MÁXIMA REGISTRADA

22,82

DATA MÁXIMA REGISTRADA

07/07/1989

COTA MÍNIMA REGISTRADA

8,02

DATA MÍNIMA REGISTRADA

16/10/2010


DIFERENÇA ATÉ A MÁXIMA

10,82

DIFERENÇA ATÉ A MÍNIMA

3,98

NÍVEL CRÍTICO DE ENCHENTE



Processo de
Vazante

NÍVEL CRÍTICO DE VAZANTE

► Situação dos Municípios



COTAS DIÁRIAS, MÍNIMAS E MÁXIMAS

SELECIONE A CALHA

BAIXO SOLIMÕES

SELECIONE O MUNICÍPIO

Manacapuru



COTA MAIS RECENTE

13,38

ÚLTIMA DATA DE ATUALIZAÇÃO

16/08/2024

COTA MÁXIMA REGISTRADA

20,86

DATA MÁXIMA REGISTRADA

17/06/2021

COTA MÍNIMA REGISTRADA

3,07

DATA MÍNIMA REGISTRADA

26/10/2023


DIFERENÇA ATÉ A MÁXIMA

7,48

DIFERENÇA ATÉ A MÍNIMA

10,31

NÍVEL CRÍTICO DE ENCHENTE



Processo de
Vazante

NÍVEL CRÍTICO DE VAZANTE

► Situação dos Municípios



COTAS DIÁRIAS, MÍNIMAS E MÁXIMAS

SELECIONE A CALHA

MÉDIO AMAZONAS

SELECIONE O MUNICÍPIO

Itacoatiara



COTA MAIS RECENTE

9,47

ÚLTIMA DATA DE ATUALIZAÇÃO

13/08/2024

COTA MÁXIMA REGISTRADA

15,20

DATA MÁXIMA REGISTRADA

20/05/2021

COTA MÍNIMA REGISTRADA

0,36

DATA MÍNIMA REGISTRADA

26/10/2023

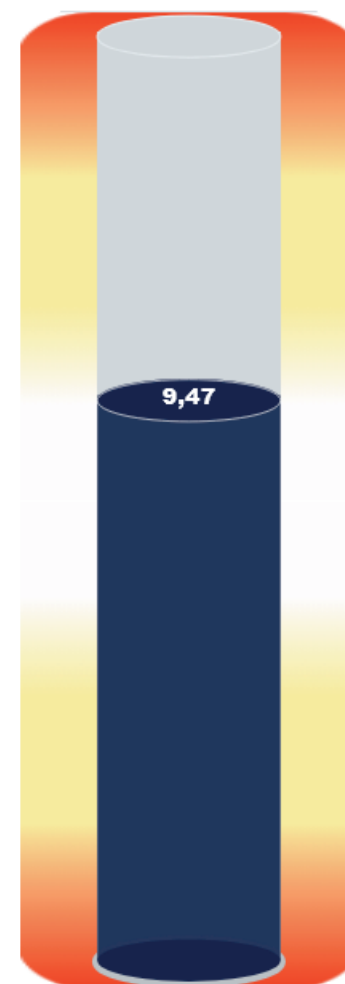
DIFERENÇA ATÉ A MÁXIMA

5,73

DIFERENÇA ATÉ A MÍNIMA

9,11

NÍVEL CRÍTICO DE ENCHENTE



Processo de
Vazante

NÍVEL CRÍTICO DE VAZANTE

► Situação dos Municípios



COTAS DIÁRIAS, MÍNIMAS E MÁXIMAS

SELECIONE A CALHA

BAIXO AMAZONAS

SELECIONE O MUNICÍPIO

Parintins



COTA MAIS RECENTE

4,69

ÚLTIMA DATA DE ATUALIZAÇÃO

14/08/2024

COTA MÁXIMA REGISTRADA

9,46

DATA MÁXIMA REGISTRADA

21/05/2021

COTA MÍNIMA REGISTRADA

-2,17

DATA MÍNIMA REGISTRADA

25/10/2023

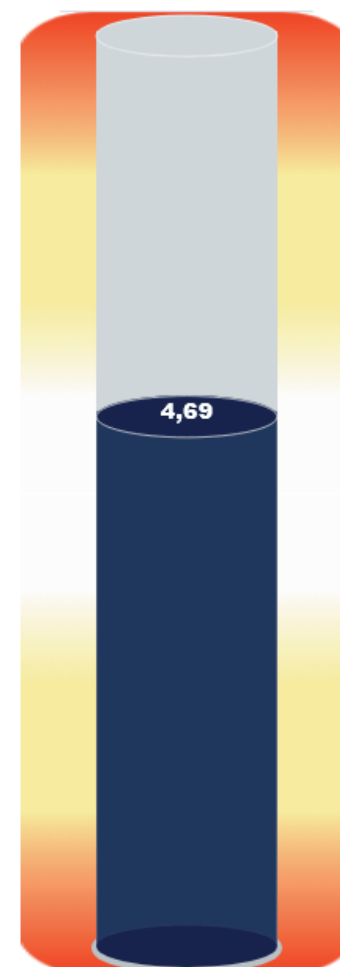
DIFERENÇA ATÉ A MÁXIMA

4,77

DIFERENÇA ATÉ A MÍNIMA

6,86

NÍVEL CRÍTICO DE ENCHENTE



Processo de
Vazante

NÍVEL CRÍTICO DE VAZANTE

► Situação dos Municípios



COTAS DIÁRIAS, MÍNIMAS E MÁXIMAS

SELECIONE A CALHA

JURUÁ

SELECIONE O MUNICÍPIO

Itamarati



COTA MAIS RECENTE

5,91

ÚLTIMA DATA DE ATUALIZAÇÃO

16/08/2024

COTA MÁXIMA REGISTRADA

21,91

DATA MÁXIMA REGISTRADA

07/04/2015

COTA MÍNIMA REGISTRADA

5,14

DATA MÍNIMA REGISTRADA

11/10/1998

DIFERENÇA ATÉ A MÁXIMA

16,00

DIFERENÇA ATÉ A MÍNIMA

0,77

NÍVEL CRÍTICO DE ENCHENTE



Processo de Vazante

NÍVEL CRÍTICO DE VAZANTE

► Situação dos Municípios




COTAS DIÁRIAS, MÍNIMAS E MÁXIMAS

SELECIONE A CALHA

PURUS

SELECIONE O MUNICÍPIO

Lábrea



COTA MAIS RECENTE

4,37

ÚLTIMA DATA DE ATUALIZAÇÃO

16/08/2024

COTA MÁXIMA REGISTRADA

21,79

DATA MÁXIMA REGISTRADA

13/04/1997

COTA MÍNIMA REGISTRADA

0,45

DATA MÍNIMA REGISTRADA

17/10/1937


DIFERENÇA ATÉ A MÁXIMA

17,42

DIFERENÇA ATÉ A MÍNIMA

3,92

NÍVEL CRÍTICO DE ENCHENTE



Processo de
Vazante

NÍVEL CRÍTICO DE VAZANTE

► Situação dos Municípios



COTAS DIÁRIAS, MÍNIMAS E MÁXIMAS

SELECIONE A CALHA

MADEIRA

SELECIONE O MUNICÍPIO

Humaitá



COTA MAIS RECENTE

9,74

ÚLTIMA DATA DE ATUALIZAÇÃO

15/08/2024

COTA MÁXIMA REGISTRADA

25,63

DATA MÁXIMA REGISTRADA

09/04/2014

COTA MÍNIMA REGISTRADA

8,10

DATA MÍNIMA REGISTRADA

13/10/2023


DIFERENÇA ATÉ A MÁXIMA

15,89

DIFERENÇA ATÉ A MÍNIMA

1,64

NÍVEL CRÍTICO DE ENCHENTE



Processo de
Vazante

NÍVEL CRÍTICO DE VAZANTE

► Situação dos Municípios



COTAS DIÁRIAS, MÍNIMAS E MÁXIMAS

SELECIONE A CALHA

NEGRO

SELECIONE O MUNICÍPIO

Manaus

COTA MAIS RECENTE

23,28

ÚLTIMA DATA DE ATUALIZAÇÃO

16/08/2024

COTA MÁXIMA REGISTRADA

30,02

DATA MÁXIMA REGISTRADA

16/06/2021

COTA MÍNIMA REGISTRADA

12,70

DATA MÍNIMA REGISTRADA

26/10/2023

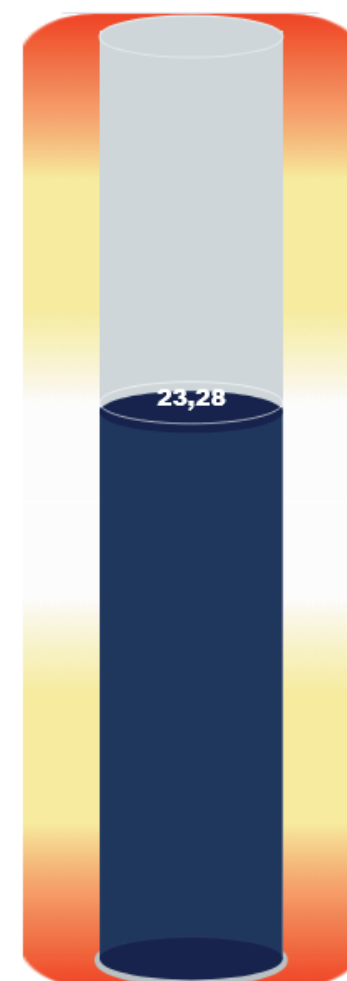
DIFERENÇA ATÉ A MÁXIMA

6,74

DIFERENÇA ATÉ A MÍNIMA

10,58

NÍVEL CRÍTICO DE ENCHENTE



Processo de
Vazante

NÍVEL CRÍTICO DE VAZANTE

